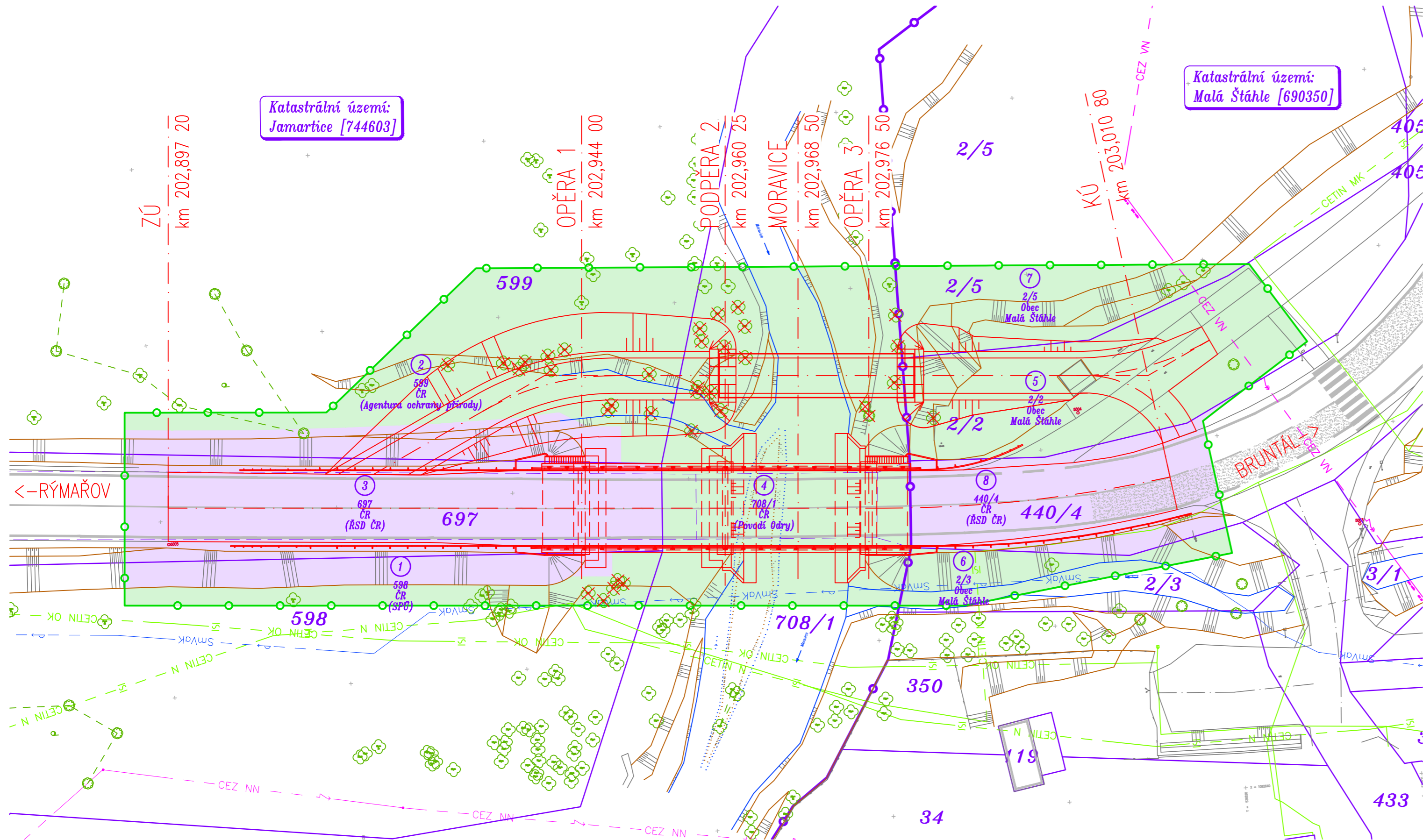


KATASTRÁLNÍ SITUAČNÍ VÝKRES



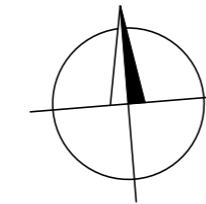
LEGENDA:

- STÁVAJÍCÍ STAV
- NOVÝ STAV
- SDĚLOVACÍ CETIN OPTICKÝ
- SDĚLOVACÍ CETIN METALICKÝ
- SDĚLOVACÍ CETIN NEPROVOZOVANÝ
- SILOVÉ VEDENÍ VN ČEZ
- VODOVOD SmVak
- OBVOD STAVBY

- DOČASNÝ ZÁBOR DO 1 ROKU
- TRVALÝ ZÁBOR BEZ VÝKUPU
- TRVALÝ ZÁBOR S VÝKUPEM

- ČÍSLA VÝKAZU
- ČÍSLA PARCEL KN
- VLASTNÍK PARCELY KN
- PRÁVO HOSPODAŘIT, OCHRANA ÚZEMÍ


- KATASTRÁLNÍ ÚZEMÍ: Brantice [609480]
- KATASTRÁLNÍ ÚZEMÍ



C

DUSP

INVESTOR:



ŘEDITELSTVÍ SILNIC A DÁLNIC ČR
SPRÁVA OSTRAVA

Souřadnicový systém: S - JTSK
Výškový systém: Bpv

Hlavní projektant:	Ing. Jaromír RUŠAR	 	 Majdalenky 19, 638 00 Brno Tel., fax: 545 222 037 E-mail: info@rusar.cz
Zodpovědný projektant:	Ing. Květoslav RUŠAR		
Vypracoval:	Ing. Pavel TOMÁŠIK		
Kontroloval:	Ing. Radoslav HOLÝ		
Kraj:	Moravskoslezský kraj	Datum:	08 / 2023
Zadavatel:	Ředitelství silnic a dálnic ČR p.o., Na Pankráci 546/56, 140 00 Praha 4	Formát:	4 A4
Název akce:	07062 - I/11 MALÁ ŠTÁHLE, MOST EV.Č. 11-116	Měřítko:	1:400
Název objektu:	C - SITUAČNÍ VÝKRESY	Účel:	DUSP
Název výkresu:	KATASTRÁLNÍ SITUAČNÍ VÝKRES	Čís.zakáz.:	14 - 2023
		Archivní čís.:	
		Čís.soupravy:	Čís. výkresu:
			C.2